
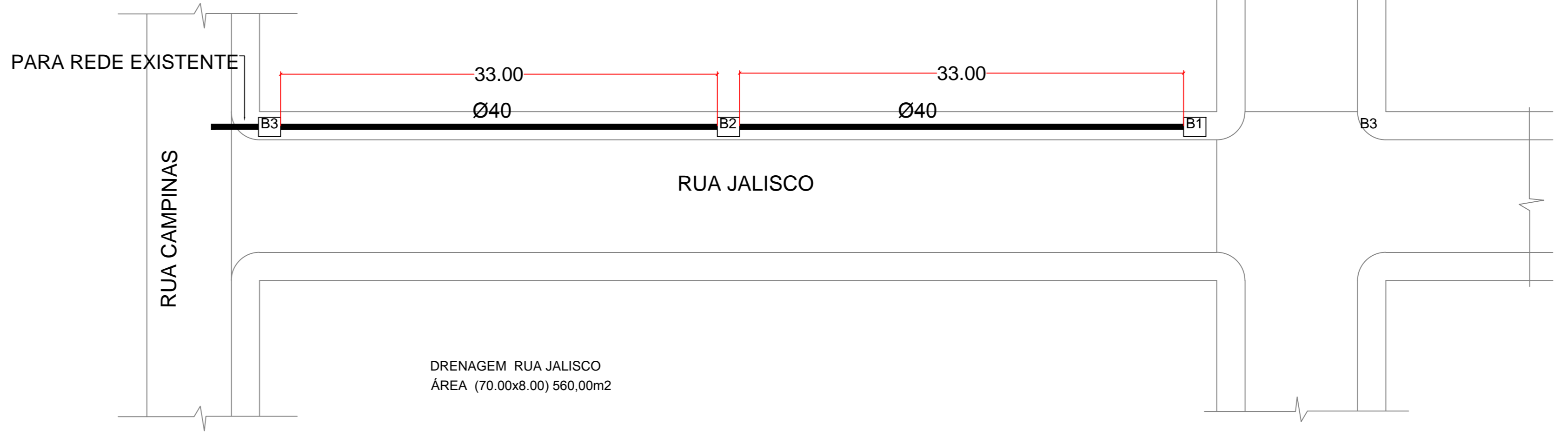



DETALHE DO PAVIMENTO



MAPA LOCALIZAÇÃO RUAS



DRENAGEM RUA JALISCO
ÁREA (70.00x8.00) 560,00m2



PROJETO PAVIMENTAÇÃO RUA JALISCO
ÁREA (70.00x8.00) 560,00m2

Rev.	Data	Revisão geral	Descrição	Resp.
01				
RESP. TÉCNICO				
Engº Peterson Finkler de Souza CREA 026768-0				
Cliente Empreendimento				
PREFEITURA MUNICIPAL DE PONTE ALTA				
Assunto				
PAVIMENTAÇÃO RUAS JALISCO				
Projeto Geométrico				DATA: 30/01/2023
Projeto Geométrico				PRONUNCIAMENTO: UNICA
Arquiteto				
Gilmar SILVA				
Escala		Data		ÁREA
1/125				VER TABELA
Formato: A0				