

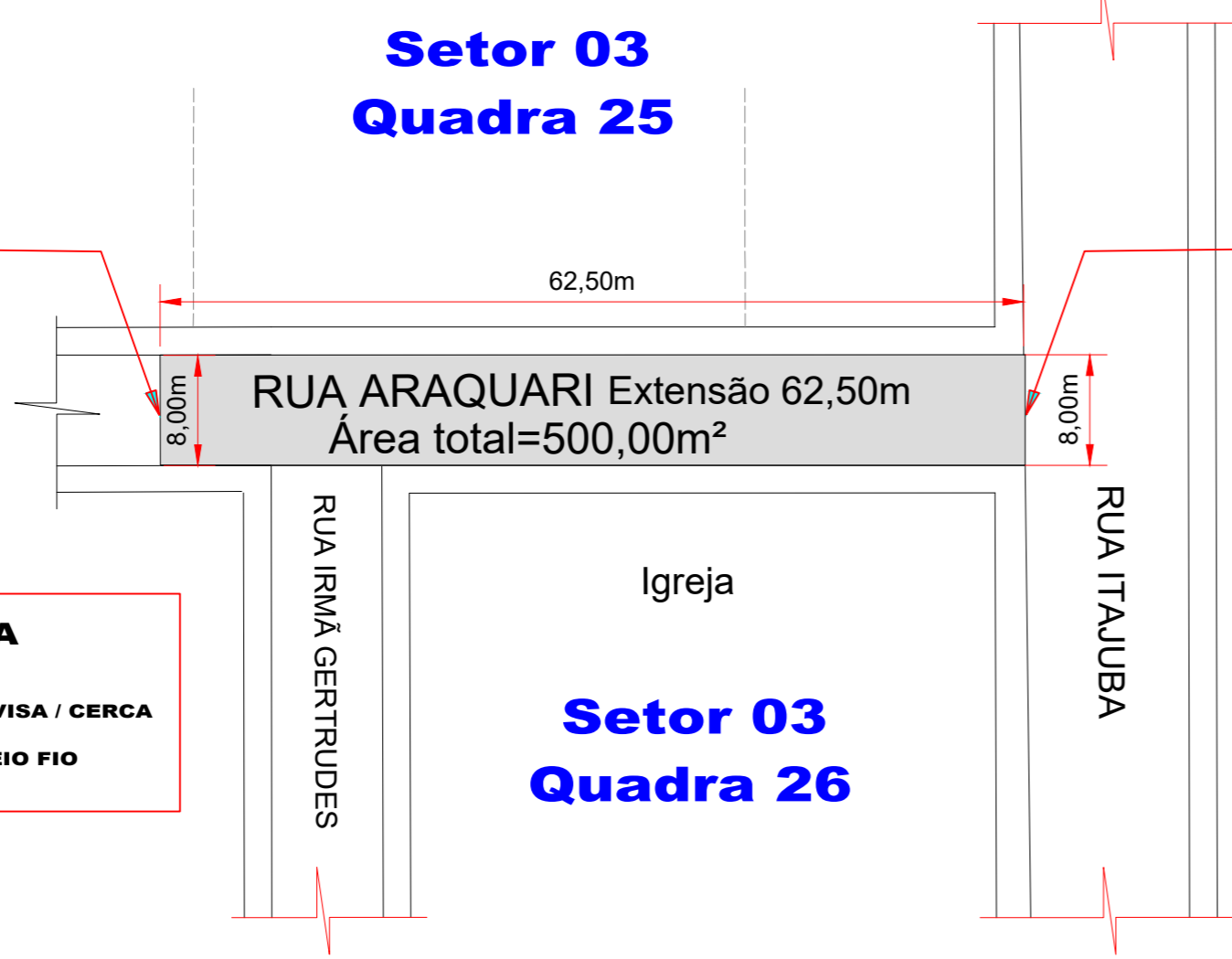
**Setor 03  
Quadra 25**

COORDENADAS DO PONTO FINAL  
Latitude 27°28'15.23"S  
Longitude 50°22'50.30"O

COORDENADAS DO PONTO FINAL  
Latitude 27°28'15.65"S  
Longitude 50°22'46.04"O

**LEGENDA**

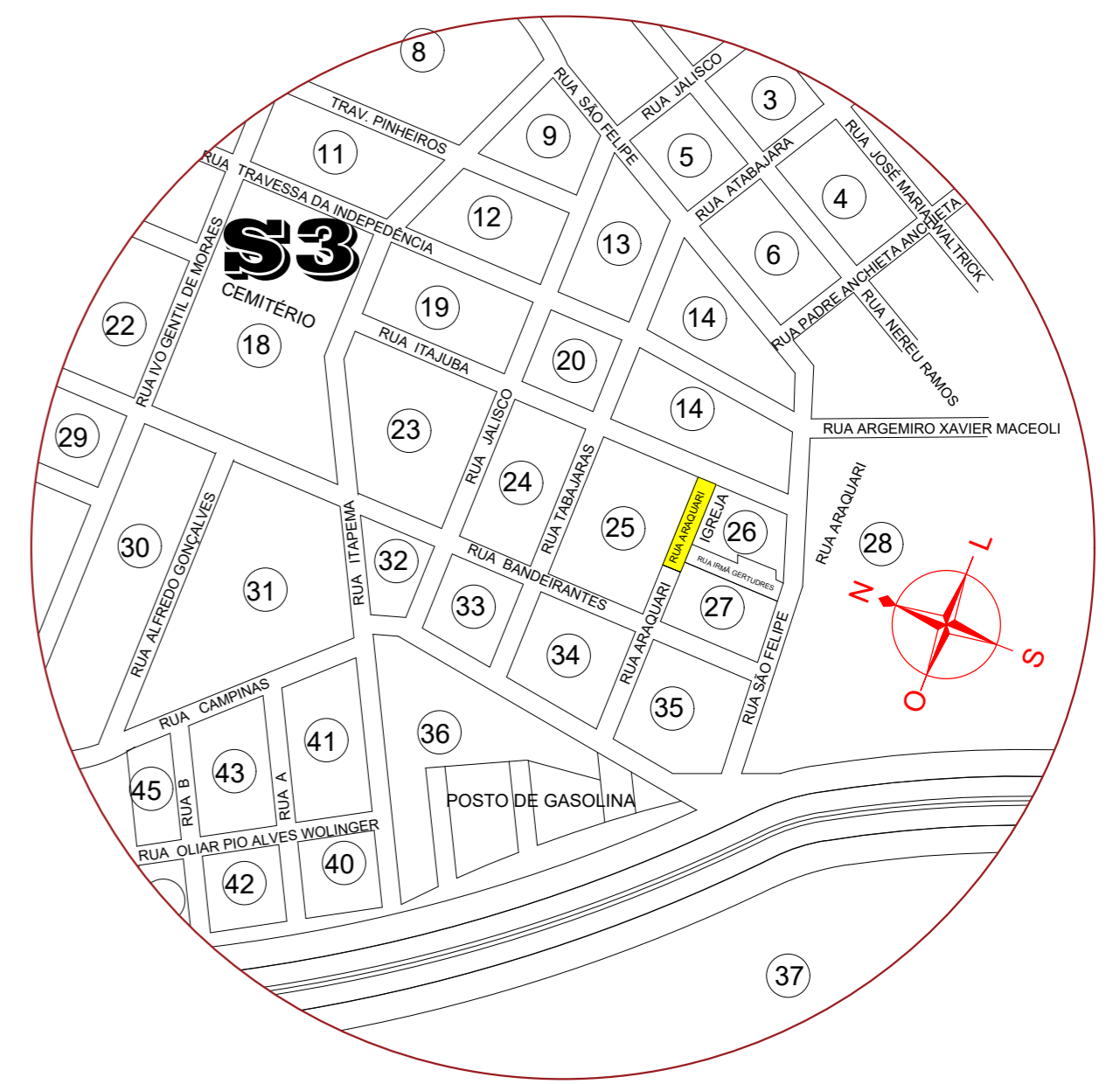
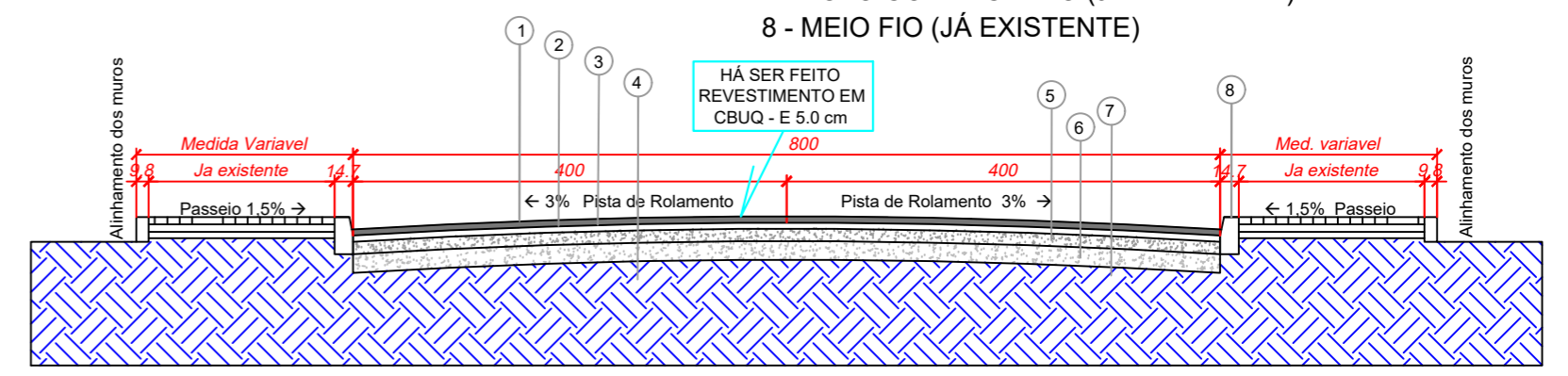
- DIVISA / CERCA
- MEIO FIO



**PROJETO GEOMÉTRICO**  
ESC 1/500

**SEÇÃO TIPO RECAPAMENTO ASFÁTICO**  
**RUA ARAQUARI/ PONTE ALTA DO SUL**  
**ESCALA: 1/50**

- 1 - REVESTIMENTO EM CBUQ - Espesura 5.0 cm
- 2 - REPERFILAGEM EM CBUQ - Espesura 3.0 cm
- 3 - PINTURA ( RR 2C )
- 4 - RUA CONTÉM PARALELEPÍEDO (JÁ EXISTENTE)
- 5 - BASE DE BRITA GRADUADA E 12 cm (JÁ EXISTENTE)
- 6 - SUB BASE MACADAME SECO E 15cm (JÁ EXISTENTE)
- 7 - SOLO COMPACTADO (JÁ EXISTENTE)
- 8 - MEIO FIO (JÁ EXISTENTE)



**PROJETO SITUAÇÃO E LOCAÇÃO** ESC 1/1000



**IMAGEM DO LOCAL** SEM/ESC

 <b>PREFEITURA MUNICIPAL DE PONTE ALTA DO SUL</b> ADM. 2021-2024 Endereço: Geremias A. da Rocha, Nº 130 - Cidade: Ponte Alta do Sul Estado: Santa Catarina.	ASSINATURA:  <b>Peterson Finkler de Souza</b> Crea: 59821-0	ASSINATURA:  <b>Edson Wölinger</b> PREFEITO
	<b>Secretaria Planejamento</b> BAIRRO: Vila Nova CIDADE: Ponte Alta do Sul UF: SC	
TÍTULO DO PROJETO: Projeto de Recapamento Asfáltico da Trecho da Rua Araquari	CONTEÚDO DA FOLHA: Contem: Planta de Locação e Situação	FOLHA: <b>01</b>
Área total=500,00m² Extensão 62,50m	DATA DA IMPRESSÃO: 25/01/2022.	DESENHISTA: Aldair