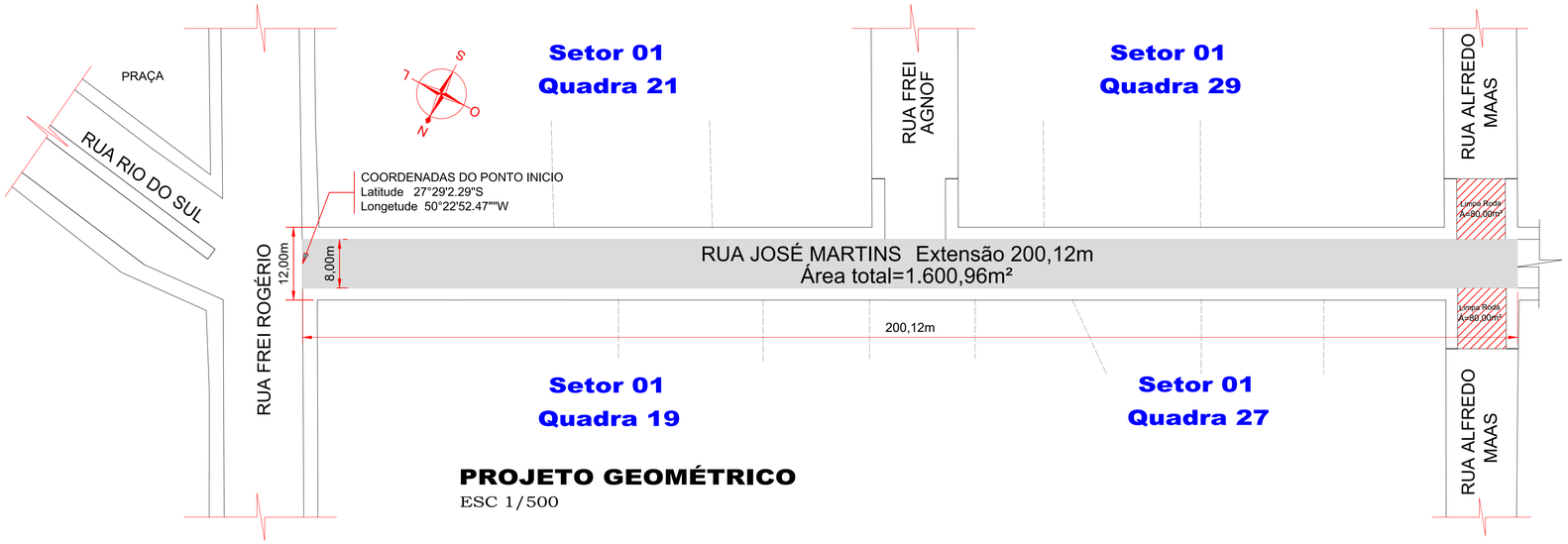

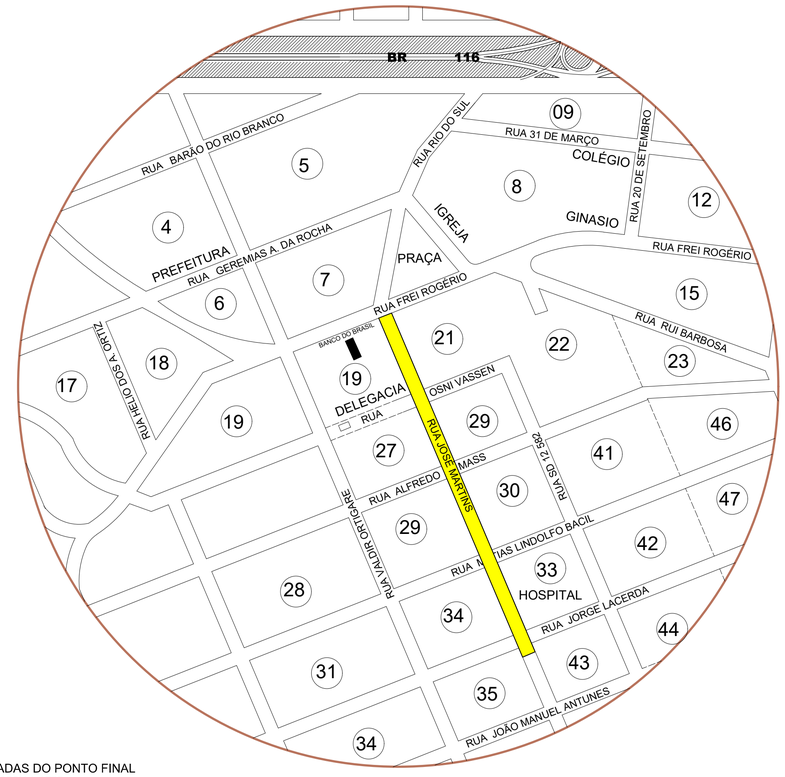

PROJETO SITUAÇÃO E LOCAÇÃO
ESC 1/1000

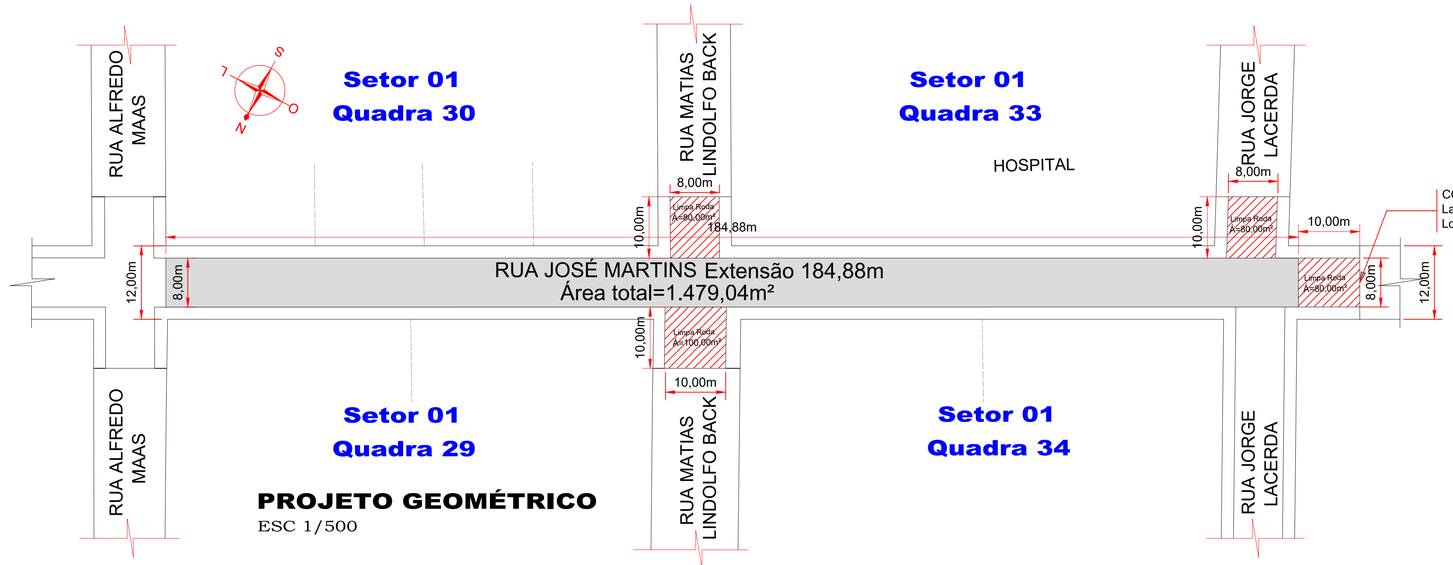

IMAGEM DO LOCAL SEM/ESC

SEÇÃO TIPO RECAPAMENTO ASFÁTICO

RUA JOSÉ MARTINS/ PONTE ALTA DO SUL
ESCALA: 1/50

1 - REVESTIMENTO EM CBUQ - Espesura 5.0 cm
2 - REPERFILAGEM EM CBUQ - Espesura 3.0 cm
3 - PINTURA (RR 2C)
4 - RUA CONTÉM PARALELEPÍPEDO(JÁ EXISTENTE)
5 - BASE DE BRITA GRADUADA E 12 cm (JÁ EXISTENTE)
6 - SUB BASE MACADAME SECO E 15cm (JÁ EXISTENTE)
7 - SOLO COMPACTADO (JÁ EXISTENTE)
8 - MEIO FIO (JÁ EXISTENTE)

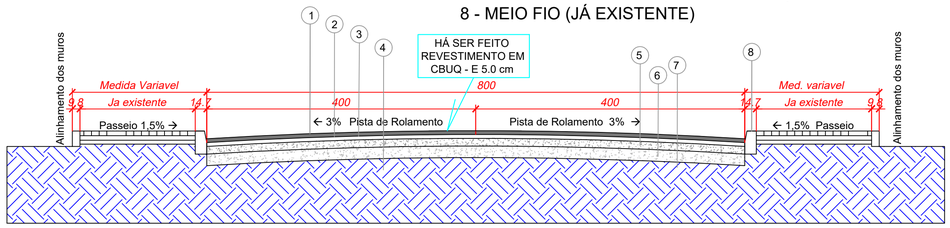

Limpa Roda Área=500,00m²

PREFEITURA MUNICIPAL DE PONTE ALTA DO SUL ADM: 2021-2024 Endereço: Geremias A. da Rocha , Nº 130 - Cidade : Ponte Alta do Sul Estado :Santa Catarina.	ENGENHEIRO CIVIL Peterson Bueno de Souza Crea: 59821-0	ASSINATURA Edsar Weisinger PREFEITO
Secretaria Planejamento	BAIRRO: Centro CIDADE: Ponte Alta do Sul UF: SC	
TÍTULO DO PROJETO: Projeto de Recapamento Asfáltico da Trecho da Rua José Martins	CONTEÚDO DA FOLHA: Contem: Planta de Locação e Situação	FOLHA: 01
Área total=3.080,00m² Extensão385,00m	DATA DA IMPRESSÃO: 24/01/2022 DESENHISTA: Aldair	